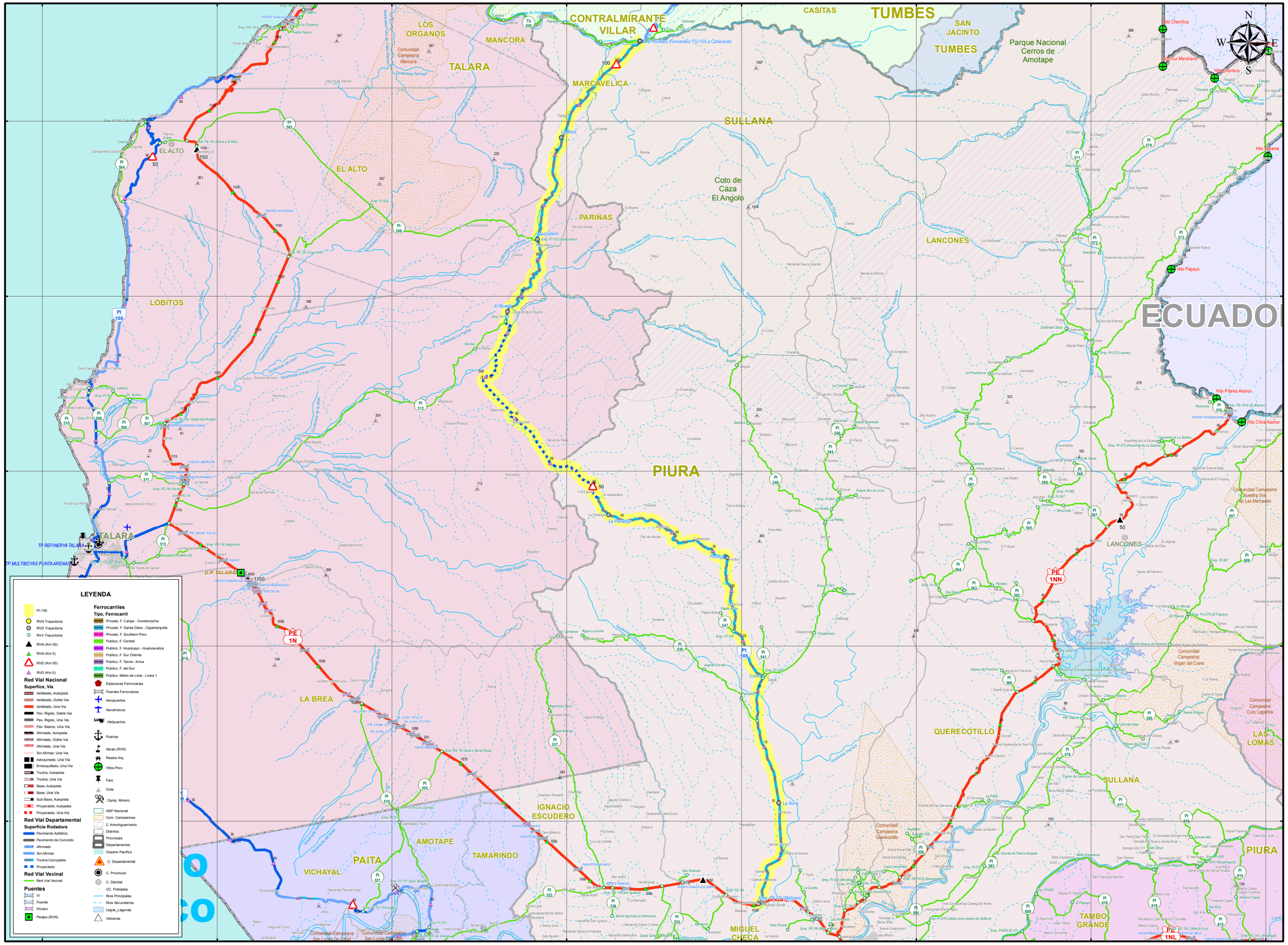


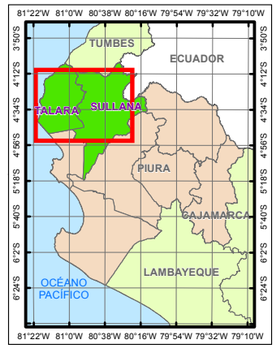


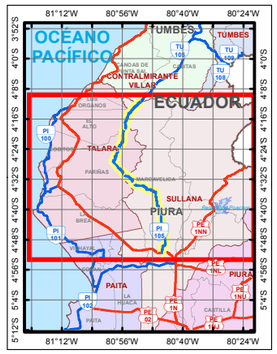

**LONGITUD ESTIMADO**
**103.052 Km**

### Superfice de Rodadura

| Tipo | Km | % |
|---|---|---|
| Asfaltado | 0.000 | 0.00 |
| Afirmado | 0.000 | 00.00 |
| Sin Afirmar | 0.000 | 0.00 |
| Trocha | 80.069 | 77.70 |
| Pav. Basico | 0.000 | 0.00 |
| Pav. Rigido | 0.000 | 0.00 |
| | 80.069 | 77.70 |
| Proyectado | 22.983 | 22.30 |

### Longitud por Provincia

| Prov. | Tipo Sup. | Km | % |
|---|---|---|---|
| Sullana | Existente | 71.484 | 69.37 |
| | Proyecto | 6.273 | 6.09 |
| Talara | Existente | 31.568 | 30.63 |
| | Proyecto | 16.711 | 16.22 |

MINISTERIO DE TRANSPORTES Y COMUNICACIONES
Dirección General de Caminos y Ferrocarriles
Dirección de Caminos
E.T. Mapas Viales
LIMA - PERU
2017
1:310,000
0 0.75 1.5 3 4.5 6 Km

PERÚ Ministerio de Transportes y Comunicaciones | Viceministerio de Transportes

**HOJA VIAL**

| INVENTARIO VIAL | ESC. 1:310,000 A3 | WGS 1984 UTM Zone 17S |
|---|---|---|

| SISTEMA NACIONAL DE CARRETERAS | SINAC | CLASIFICADOR DE RUTAS (D.S. N° 011-2016-MTC) |
|---|---|---|

# Emp. PE-1N (Mallares) - La Noria - Pocitos - La Pananga - El Muerto - Atascadero - La Brea - L.D. Tumbes (Fernández, TU-105 a Cañaveral)

DGCF Dirección General de Caminos y Ferrocarriles
Dirección General de Caminos y Ferrocarriles
Dirección de Caminos
C.V.G.

Fuente: DGCF, PVN, PVD, GTT, OGPP IGN, INEI, SERNANP, MINEDU | JULIO DE 2017 | Ok